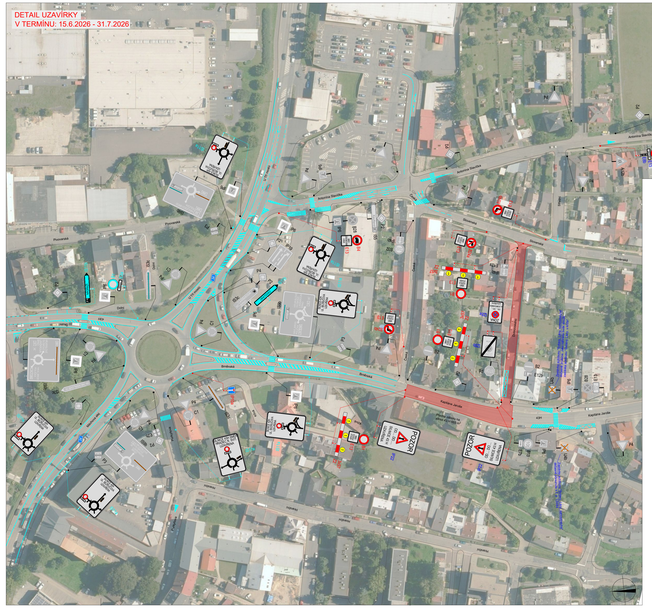

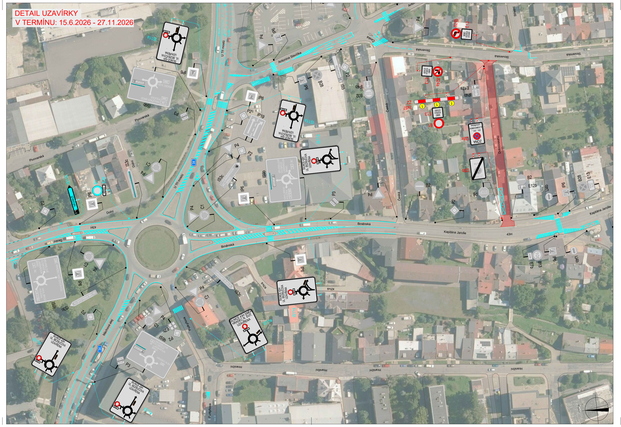

POLICIE ČESKÉ REPUBLIKY - KŘP

PLATNOST TOHOTO VYJÁDŘENÍ JE 1 ROK.	SOUHLASÍME S POZ. ZUK, UZAVÍRKOU A OBJÍZDNOU TRASOU	SOUHLASÍME S POZ. ZUK, UZAVÍRKOU A OBJÍZDNOU TRASOU
V ..... dne	V ..... dne	V ..... dne .....

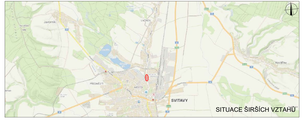

SITUACE ŠIRŠÍCH VZTAHŮ

LEGENDA

- IS TRVALÉ SVISLÉ DOPRAVNÍ ZNAČENÍ
- DOČASNĚ ZNEPLATNĚNÉ TRVALÉ SVISLÉ DOPRAVNÍ ZNAČENÍ
- NAVRŽENÉ PŘECHODNÉ SVISLÉ DOPRAVNÍ ZNAČENÍ
- TRVALÉ VODOROVNÉ DOPRAVNÍ ZNAČENÍ
- ZÁBOR V KOMUNIKACI
- OBJÍZDNÁ TRASA NAD 3,5t
- OBJÍZDNÁ TRASA DO 3,5t
- PŘECHODNÉ SVISLÉ DOPRAVNÍ ZNAČENÍ V RÁMCI REALIZACE STAVBY "D36 Janov – Opatovice - Uzavírka I/37"
- P12 NAVRŽENÉ PŘECHODNÉ SVISLÉ DOPRAVNÍ ZNAČENÍ DOČASNĚ 7 DNŮ PŘED UZAVÍRKOU
- E14a NAVRŽENÉ PŘECHODNÉ SVISLÉ DOPRAVNÍ ZNAČENÍ DOČASNĚ 7 DNŮ PŘED UZAVÍRKOU
- B28 C13

Použité dopravní značky kraje z oblasti mimo ulic I. a II. třídy v zastavěném prostoru II. T.

Použité dopravní značky hlavní tah: vyzýv. IP 6b Zkrácený pruh (kapsa) v délce 20 pracovních dnů, IP 4b Zúžená pro omezení rychlosti komunikacím, S vyzýv.

VYPRACOVAL: Bc. Michaela Grycová		DoZBos – DOPRAVNÍ ZNAČENÍ Ing. Josef Janík Tel.: 720 314 115 e-mail: info@dozbos.cz www.dozbos.cz
KONTROLOVAL: Ing. Mgr. Josef Janík		
NÁZEV AKCE: REKONSTRUKCE KANALIZACE A VYVOLANÁ PŘELOŽKA VODOVODU NA UL. DOBROVSKÉHO, SVITAVY		DATUM: 01/2026
		FORMÁT: 1750x420
NÁZEV PŘÍLOHY: SITUACE DOPRAVNĚ-INŽENÝRSKÝCH OPATŘENÍ		ČÍSLO ZNAČENÍ:
OBSAH:		ČÍSLO PŘÍLOHY: 1