

Evidenční list hlásného profilu

Vendolí - mostek u č.p. 173

Kategorie

C

Vodní tok: Vendolský potok , ř.km 6.83
Stanice: Vendolí - mostek u č.p. 173...
GPS: 49,44,19,42° N, 16,24,15,3° E
Obec: Vendolí
ORP: Svitavy
Kraj: Pardubický






Umístění:

Vendolský potok - propustek u p. Vomáčky

Stupně povodňové aktivity (cm) Četnost hlášení

Číslo hydrologického pořadí: 4-15-02
Plocha povodí (km²):
Průměrný vodní stav (cm):
Nejvyšší zaznamenaný vodní stav (cm):
Nejvyšší zaznamenaný vodní stav (datum):

I. SPA -bdělost		10	min. 2.x denně
II. SPA - pohotovost		40	min. .1x 2 hod.
III. SPA - ohrožení		60	min ...1 x hod.

Datum stanovení SPA

Vodoměrná stanice: NE
Provozovatel stanice: Obec Vendolí
Vodočetná lať: NE
Přenos dat: NE
Centrum automatického sběru dat:
Naměřená data:
Související digitální povodňový plán: http://www.svitavy.cz/dpp/html_5312/index.html

Hlášení:

Kdo sleduje: [hlídková služba obce Praskolesy](#)
Komu hlásí skutečnosti ovlivňující měření: [provozovateli stanice](#)
Komu hlásí překročení směrod. stavů SPA: [Hradec nad Svitavou, ORP Svitavy](#)

Příjemci varovných SMS zpráv:

Vladimír Buchta - starosta obce - předseda PK
Jiří Pandula - místopředseda PK
Milan Friedl - člen PK
Jitka Friedlová - člen PK
Jan Friedl - člen PK
Aleš Juza- člen PK
Jiří Gruber - člen PK