

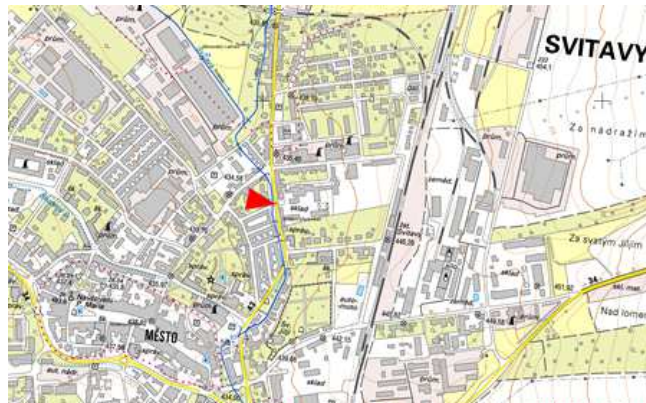
Evidenční list hlásného profilu

Svitavy B

Kategorie

C

Vodní tok: Svitava , ř.km 93,5
Stanice: Svitavy B
GPS: 49,45,34,19° N, 16,28,27,95° E
Obec: Svitavy
ORP: Svitavy
Kraj: Pardubický






Umístění:

Svitava - mostek v Seifrtově ulici

Stupně povodňové aktivity (cm) Četnost hlášení

Číslo hydrologického pořadí: 4-15-02
Plocha povodí (km2):
Průměrný vodní stav (cm):
Nejvyšší zaznamenaný vodní stav (cm):
Nejvyšší zaznamenaný vodní stav (datum):

I. SPA - bdělost		60	min. 1.x denně
II. SPA - pohotovost		90	min. .4 x denně
III. SPA - ohrožení		110	min ...1 x hod.

Datum stanovení SPA

Vodoměrná stanice: ANO
Provozovatel stanice: Město Svitavy, TSMS, OŽP
Vodočetná lať: ANO
Přenos dat: NE
Centrum automatického sběru dat:
Naměřená data:
Související digitální povodňový plán: http://www.svitavy.cz/dpp/html_5312/index.html

Hlášení:
Kdo sleduje: [hlídková služba města Svitavy](#)
Komu hlásí skutečnosti ovlivňující měření: [provozovateli stanice](#)
Komu hlásí překročení směrod. stavů SPA: [Březová nad Svitavou, Hradec nad Svitavou, Brněnec, Rozhraní, ORP Svitavy](#)

Příjemci varovných SMS zpráv:

Mgr. David Šimek - starosta města - předseda PK
Ing. Pavel Čížek - místopředseda PK
Bc. Lubomír Dobeš - místopředseda PK
JUDr. Miloš Vízdal - místopředseda PK
Ing. Marek Antoš - tajemník PK
npor. Bc. Rostislav Bednář- člen PK
Bc. Milena Brzoňová - člen PK
Bc. Karel Čupr - člen PK
MUDr. Bohumil Havel - člen PK
Ing. Petr Horký - člen PK
Ing. Oldřich Jedlička - člen PK
Ing. Oldřich Jedlička - člen PK
Ing. Václav Košnar - člen PK
Ing. Petr Lédl - člen PK

