

Evidenční list hlásného profilu

Brněnec

Kategorie

C

Vodní tok: Svitava , ř.km 73,18
 Stanice: Brněnec
 GPS: 49,37,29,84 N, 16,31,26,21° E
 Obec: Brněnec
 ORP: Svitavy
 Kraj: Pardubický






Umístění:

Svitava - mostek u č.p. 63

Stupně povodňové aktivity (cm) Četnost hlášení

Číslo hydrologického pořadí: 4-15-02
 Plocha povodí (km2):
 Průměrný vodní stav (cm):
 Nejvyšší zaznamenaný vodní stav (cm):
 Nejvyšší zaznamenaný vodní stav (datum):

I. SPA -bdělost		30	min. 1x denně
II. SPA - pohotovost		100	min. 4 x denně
III. SPA - ohrožení		120	min.1 x 2 hod.

Datum stanovení SPA

Vodoměrná stanice: NE
 Provozovatel stanice: obec Brněnec
 Vodočetná lať: NE
 Přenos dat: NE
 Centrum automatického sběru dat:
 Naměřená data:
 Související digitální povodňový plán: http://www.svitavy.cz/dpp/html_5312/index.html

Hlášení:

Kdo sleduje: hlídková služba obce Brněnec
 Komu hlásí skutečnosti ovlivňující měření: provozovateli stanice
 Komu hlásí překročení směrod. stavů SPA: Rozhraní, ORP Svitavy

Příjemci varovných SMS zpráv:
 Mgr. Blahoslav Kašpar - starosta obce - předseda PK
 Ondřej Kozák - místopředseda PK
 Eva Kozáková - člen PK
 Jaroslav Nečas - člen PK
 Yvona Procházková - člen PK