

## Evidenční list hlásného profilu

*Opatov*

## Kategorie

# C

Vodní tok: Třebovka , ř.km 26,75  
Stanice: Opatov  
GPS: 49,50,15,39 N, 16,30,28,85° E  
Obec: Opatov  
ORP: Svitavy  
Kraj: Pardubický




### Umístění:

Třebovka - mostek u č.p. 60



Stupně povodňové aktivity (cm)      Četnost hlášení

Číslo hydrologického pořadí: 1-02-02-044  
Plocha povodí (km<sup>2</sup>):  
Průměrný vodní stav (cm):  
Nejvyšší zaznamenaný vodní stav (cm):  
Nejvyšší zaznamenaný vodní stav (datum):

I. SPA -bdělost		40	min. 2 x denně
II. SPA - pohotovost		40	min. 1 x 2 hod.
III. SPA - ohrožení		60	min. 1 x hod.

Datum stanovení SPA

Vodoměrná stanice: NE  
Provozovatel stanice: obec Brněnec  
Vodočetná lať: NE  
Přenos dat: NE  
Centrum automatického sběru dat:  
Naměřená data:  
Související digitální povodňový plán: [http://www.svitavy.cz/dpp/html\\_5312/index.html](http://www.svitavy.cz/dpp/html_5312/index.html)

### Hlášení:

Kdo sleduje: hlídková služba obce Opatov  
Komu hlásí skutečnosti ovlivňující měření: provozovateli stanice  
Komu hlásí překročení směrod. stavů SPA: Třebovice (ORP Česká Třebová) , ORP Svitavy

Příjemci varovných SMS zpráv:  
Ing. Petr Kovář - starosta obce - předseda PK  
Josef Prokop - místopředseda PK  
Pavel Bartoň - člen PK  
Josef Struhár - člen PK  
Josef Vašek- člen PK